

**Krzysztof Parzych**

Akademia Pomorska

Słupsk

krzysztof-parzych@wp.pl

## **WYBRANE UWARUNKOWANIA RUCHU TURYSTYCZNEGO W MIEJSCOWOŚCI NADMORSKIEJ ŁAZY**

### **THE SELECTED DETERMINANTS OF THE TOURIST DEVELOPMENT IN THE SEASIDE DESTINATION OF ŁAZY**

*Zarys treści:* Przedmiotem opracowania była analiza uwarunkowań ruchu turystycznego w nadmorskiej miejscowości wypoczynkowej Łazy koło Mielna. Dokonano charakterystyki uwarunkowań przyrodniczych atrakcyjności turystycznej miejscowości oraz analizy wybranych cech ruchu turystycznego. Jako materiał źródłowy posłużyły wyniki badań terenowych przeprowadzonych w Łazach w 2011 r.

*Słowa kluczowe:* Łazy, ruch turystyczny, turyści

*Key words:* Łazy, tourist traffic, tourists

#### **Wstęp**

W polskiej strefie nadmorskiej wybrzeża Bałtyku funkcjonuje ponad 80 miejscowości wypoczynkowych, w których rozwój turystyki jest silnie zróżnicowany (Szwichtenberg 2006, 2010). Niewątpliwie istotnym czynnikiem różnicującym poziom rozwoju funkcji turystycznej poszczególnych kurortów nadmorskich są uwarunkowania przyrodnicze (typ brzegu i jego wysokość, szerokość plaży, długość sezonu kąpielowego oraz ogólnorekreacyjnego (Andrzejewska i in. 1980; Aftanas 1974)). Duże znaczenie mają również czynniki społeczno-ekonomiczne (wielkość miejscowości, struktura demograficzna oraz społeczno-ekonomiczna jej mieszkańców, charakter dominującej funkcji ekonomicznej, poziom rozwoju infrastruktury technicznej, w tym zwłaszcza infrastruktury transportowej, noclegowej oraz poziom rozwoju usług gastronomicznych i towarzyszących turystyce). Niewątpliwie istotne są również tradycje ruchu turystycznego w danej miejscowości. Obok dużych miast wypoczynkowych z silnie rozwiniętą infrastrukturą turystyczną mających długie tradycje rozwoju, takich jak Kołobrzeg, Władysławowo, Sopot, Świnoujście, Ustka czy Dar-

łowo, funkcjonują w strefie nadmorskiej znacznie mniejsze miejscowości o z reguły monofunkcyjnym charakterze zagospodarowania i ruchu turystycznym podporządkowanym typowej turystyce wypoczynkowej.

## Cel i zakres opracowania

W niniejszym opracowaniu dokonano analizy atrakcyjności turystycznej i wybranych cech ruchu turystycznego w miejscowości Łazy w gminie Mielno. Jako materiał źródłowy do podjętego celu badawczego wykorzystano wyniki badań terenowych oraz informacje Banku Danych Lokalnych GUS.

## Położenie i atrakcyjność turystyczna Łazów

Łazy są położone w północno-wschodniej części województwa zachodniopomorskiego w powiecie koszalińskim, w gminie Mielno (ryc. 1). W regionalizacji fizycznogeograficznej Polski miejscowość leży w obrębie makroregionu Pobrzeże Południowobałtyckich w mezoregionie Pobrzeże Koszalińskie (Kondracki 2011).



Ryc. 1. Położenie Łazów (www.orchidea.afr.pl z dnia 07.04.2015)

Fig. 1. The Łazy location map

Miejscowość Łazy jest jedną z najmniejszych jednostek osadniczych w strefie wybrzeża. Liczba jej stałych mieszkańców według stanu na 31.12.2014 r. wynosiła 86 osób<sup>1</sup>. Wieś leży na uboczu głównych szlaków komunikacyjnych prowadzących na Pobrzeże Koszalińskie. Łazy mają połączenie drogowe od strony zachodniej z Mielnem i Unieściem oraz od południa z Osiekami i Suchą Koszalińską. Peryferyjne pod względem komunikacyjnym położenie miejscowości wynika z sąsiedztwa dwóch dużych jezior przybrzeżnych, które otaczają ją od zachodu (jeziro Jamno) oraz od wschodu (jeziro Bukowo).

<sup>1</sup> Dane z roku 2014, [www.stat.gov.pl/bdl/app/dane\\_podgrup.display?p\\_id=591467&p\\_token=0.4205922426190227](http://www.stat.gov.pl/bdl/app/dane_podgrup.display?p_id=591467&p_token=0.4205922426190227) z dnia 30.05.2015.

Atrakcyjność turystyczna Łazów wynika przede wszystkim z ich nadmorskiego położenia oraz z izolacji w stosunku do głównych szlaków komunikacyjnych prowadzących na wybrzeże. Ta niewielka miejscowość pozbawiona jest dodatkowych atrakcji krajoznawczych w postaci cenniejszych walorów kulturowych. Jej funkcja turystyczna jest związana wyłącznie z wykorzystaniem istniejącego potencjału wypoczynkowego. Sezon kąpielowy w Łazach wyznaczono od 01.07 do 31.08, jego długość wynosi 69 dni (Lijewski i in. 2008). Atrakcyjność turystyczną wsi wzbogacają ponadto walory krajobrazu naturalnego o wysokiej wartości przyrodniczej, jeśli chodzi o zróżnicowanie gatunkowe oraz stan zachowania środowiska.

Miejscowość jest częścią obszaru chronionego Koszalińskiego Pasa Nadmorskiego utworzonego w celu ochrony walorów krajobrazowych i bioróżnorodności, a także utrzymania dotychczasowych wartości krajobrazu naturalnego i kulturowego obszaru nadmorskiego na odcinku pomiędzy Dźwirzynem a Wiciami. Ponadto istotnym celem funkcjonowania Koszalińskiego Pasa Nadmorskiego jest ochrona nadmorskich łąk podmokłych oraz ważnego szlaku wędrownego ptaków wróblowatych i drapieżnych. Sołectwo Łazy z wyłączeniem terenu zabudowanego jest włączone w skład Obszaru Natura 2000 „Jezioro Bukowo”. Naturalną roślinność stanowią tu rozległe tereny bagiennie-leśne objęte granicami rezerwatu przyrody „Łazy”, który został powołany dla ochrony i zachowania unikatowej na obszarze Pomorza roślinności lasów bagiennych, torfowisk oraz fauny i flory z najcenniejszymi gatunkami, jakimi są tu m.in. woskownica europejska, mikołajek nadmorski, wiciokrzew pomorski, listera sercowata i jajowata oraz turzyca piaskowa i paprotka zwyczajna. W drzewostanie porastającym teren sołectwa Łazy dominują sosny przy niewielkim udziale dębów szypułkowych, brzoź, wierzb, leszczyn oraz jałowców.

Walory przyrodnicze odgrywają jednak rolę uzupełniającą w stosunku do głównej atrakcji turystycznej miejscowości, jaką jest jej nadmorskie położenie i związany z tym potencjał wypoczynkowy. W Łazach funkcjonuje kąpielisko letnie oznaczone jako „Łazy 223” o długości 100 m przy wejściu od ulicy Leśnej. Szerokość plaży wynosi średnio około 70 metrów.

### **Zagospodarowanie turystyczne Łazów**

Według danych Urzędu Gminy Mielno baza noclegowa w Łazach liczy około 40 obiektów noclegowych z blisko 5000 łóżek, z czego większość koncentruje się w ośrodkach wypoczynkowych przy niewielkim udziale miejsc noclegowych w kwaterach prywatnych i pensjonatach.

### **Analiza wybranych cech funkcjonowania ruchu turystycznego w Łazach**

Dokonano charakterystyki wybranych cech ruchu turystycznego w Łazach na podstawie badań ankietowych przeprowadzonych przez studentów geografii Akademii Pomorskiej w Słupsku w jednym z dni roboczych pierwszej połowy lipca

2011 r. Ze względu na niezbyt korzystne warunki pogodowe liczba osób przebywających na plaży była niewielka. W ankiecie wzięło udział 320 osób.

Badania poprzedzono pomiarem ruchu turystycznego na plaży. Został on przeprowadzony tego samego co ankieta dnia w dwóch seriach – pierwsza w sesji przedpołudniowej o godzinie 11.00, druga w sesji popołudniowej o godzinie 16.00.

W pomiarze uwzględniono wiek badanych oraz sposoby wypoczynku, wyodrębniając osoby biernie wypoczywające (leżące na plaży, spacerujące po niej oraz kąpiące się (tab. 1)).

Tabela 1

Wyniki pomiarów ruchu turystycznego na plaży nadmorskiej w Łazach w lipcu 2011 r.

Table 1

The results of the tourist movement measurement in the beach of Łązy in July 2011

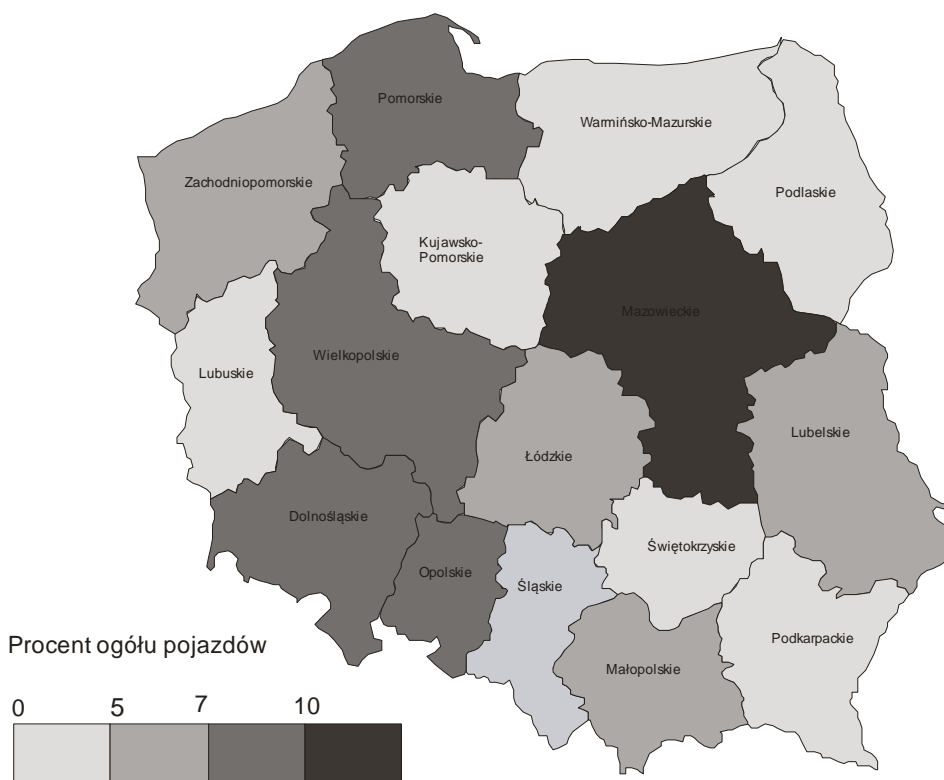
Godzina	Wiek	Leżący na plaży	Spacerujący	Kąpiący się	Razem
11.00	0-19	252	246	307	805
	20-44	380	276	305	961
	45-65	104	212	124	440
	powyżej 65	23	61	35	119
	ogółem	759	795	771	2325
16.00	0-19	365	394	143	902
	20-44	430	430	140	1000
	45-65	504	434	90	1028
	powyżej 65	98	178	25	301
	ogółem	1397	1436	398	3231

W pomiarze przeprowadzonym o godzinie 11.00 liczba przebywających na plaży wyniosła 2325 osób, z tego najwięcej w wieku 20-44 lat (961) oraz 0-19 lat (805). Najmniej osób (119) odnotowano w przedziale wieku powyżej 65 lat. Liczba turystów w wyodrębnionych ze względu na sposób wypoczynku kategoriach była zbliżona.

W popołudniowej serii pomiarowej o godzinie 16.00 liczba wypoczywających była o blisko 30% wyższa, odnotowano łącznie 3231 osób, z tego najwięcej w wieku 45-65 lat (1028) oraz 20-44 lat (1000). Najmniejszą grupę wśród przebywających na plaży stanowili najstarsi wypoczywający, w wieku powyżej 65 lat, których odnotowano 301 (około 10% badanej populacji). Uwzględniając rodzaj wypoczynku, w pomiarze popołudniowym najwięcej było spacerujących po plaży (około 45% badanej populacji) oraz leżących na niej (około 43%). Najmniej odnotowano w tym czasie kąpiących się (12% ogółu wypoczywających).

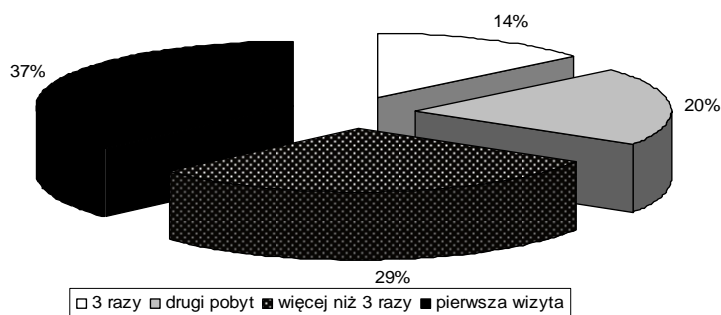
Uzyskane wyniki są znacznie niższe w porównaniu z danymi podanymi przez Matczaka i Rydza dla Ustki i Rowów oraz przez Parzycha dla Kołobrzegu i Łeby. Może to być wynikiem warunków pogodowych w dniu badania oraz ogólnie niższej popularności Łazów w porównaniu z wyżej wymienionymi miejscowościami (Matczak, Rydz 2001; Matczak 2005, 2009; Parzych 2009, 2010, 2011) .

W celu określenia zasięgu oddziaływania Łazów jako miejscowości turystyczno-wypoczynkowej dokonano pomiarów ilościowych i jakościowych pojazdów samochodowych na parkingach ogólnie dostępnych oraz w znacznej części parkingów ośrodków wypoczynkowych w Łazach (ryc. 2). Badanie nie było wyczerpujące ze względu na brak możliwości dokonania pomiaru na terenie wszystkich ośrodków wypoczynkowych znajdujących się w miejscowości. Policzono ogółem 1368 pojazdów samochodowych, w tym 143 auta z województwa mazowieckiego (ponad 10% ogółu), z tego najwięcej z Warszawy, oraz po około 9% z województw pomorskiego, wielkopolskiego, dolnośląskiego i opolskiego. Najmniej pojazdów odnotowano z województw lubuskiego, podlaskiego oraz podkarpackiego (poniżej 5% ogółu). Liczba samochodów z poszczególnych województw była w dużej mierze pochodną odległości między Łazami i miejscem pochodzenia turystów. Pewne zaskoczenie może budzić stosunkowo niewielki udział pojazdów z macierzystego województwa zachodniopomorskiego. Częściowo można to tłumaczyć peryferyjnym położeniem Łazów w stosunku do stolicy województwa, Szczecina, oraz bliskością innych, znacznie lepiej zagospodarowanych miejscowości w zachodniej części województwa (Świnoujście, Międzyzdroje, Pobierowo, Rewal, Kołobrzeg, Ustronie Morskie).



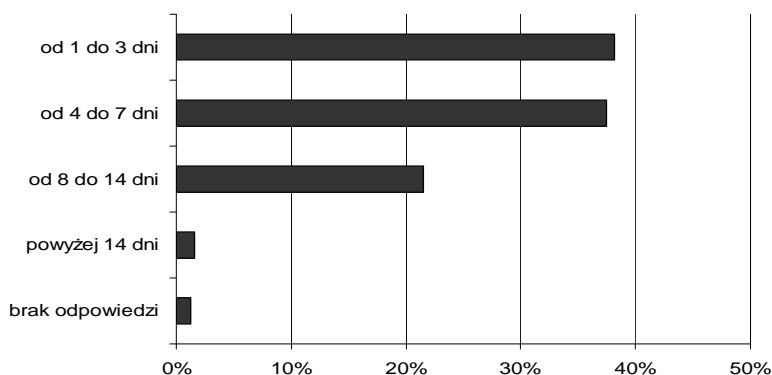
Ryc. 2. Pochodzenie turystów przebywających w Łazach na podstawie rejestracji pojazdów  
 Fig. 2. The tourists origin places basing on the cars registration numbers

Badania ankietowe dostarczyły także materiału do przeprowadzenia charakterystyki wybranych cech ruchu turystycznego w Łazach. Większość turystów objętych badaniem ankietowym przyjechała do Łazów po raz pierwszy (ryc. 3). Dla blisko 29% badanych pobyt w tej wsi był ich drugą wizytą w miejscowości. Najmniej, około 14%, przebywało w niej co najmniej 3 razy.



Ryc. 3. Liczba dotychczasowych wizyt w Łazach w badanej populacji turystów  
 Fig. 3. The number of past tourist's stays in Łazy in researched group of tourists

Analiza średniej deklarowanej przez turystów długości pobytu w Łazach wskazuje na krótkie wizyty (ryc. 4). Łącznie blisko 80% badanej populacji turystów przebywało w miejscowości nie dłużej niż 7 dni, zaś niewiele ponad 20% respondentów wskazywało na pobyty w przedziale od 8 do 14 dni, a najmniej na te trwające powyżej 14 dni. Średnie długości wizyt turystów przebywających w Łazach w okresie wakacyjnym są znacznie krótsze w porównaniu z pobytami turystów w innych miejscowościach wypoczynkowych Pobrzeża Koszalińskiego, takich jak Ustka, Łeba oraz Rowy (Maczak 2009; Parzych 2009, 2011). Wizyty w nich mieściły się z reguły w przedziale od 7 do 14 dni. Można to tłumaczyć faktem, że Łazy należą do najmniejszych

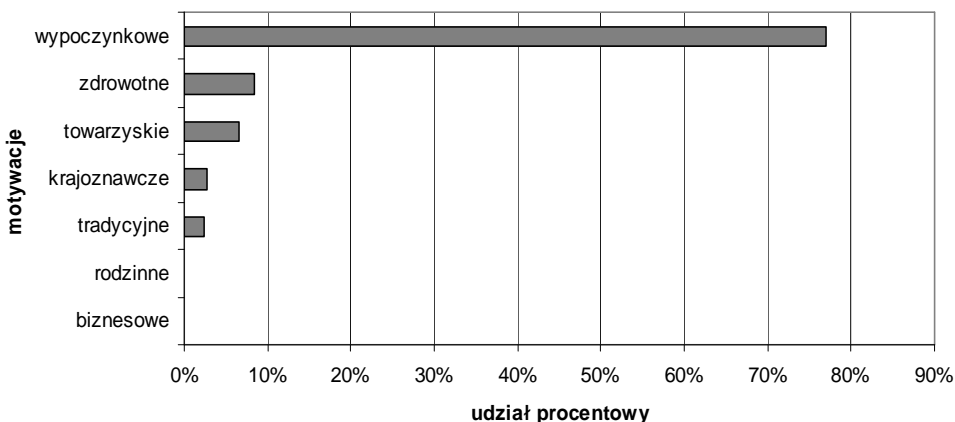


Ryc. 4. Średnia deklarowana długość pobytu turystów przebywających w Łazach w okresie wakacji letnich 2011 r.

Fig. 4. The average declared length of tourists stays in Łazy during the holidays of 2011

miejsowości wypoczynkowych polskiego wybrzeża. Będąc miejscem ustronnym, odizolowanym, znacznie trudniej dostępnym pod względem komunikacyjnym od innych nadmorskich kurortów, oferują również znacznie mniej rozbudowaną ofertę dodatkowych towarzyszących usług sportowo-rekreacyjnych i rozrywkowych.

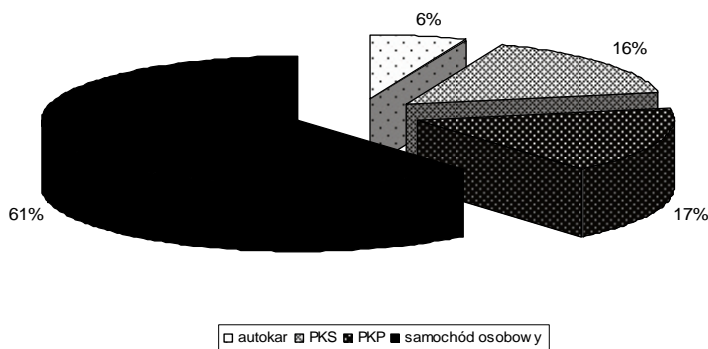
W pytaniu o motywacje przyjazdu do Łazów turyści mieli możliwość udzielenia odpowiedzi wielokrotnego wyboru (ryc. 5). Na jej podstawie można wnioskować o zdecydowanej dominacji motywu wypoczynkowego, gdyż został on wskazany przez blisko 80% osób. Ponadto około 9% badanych określiło motywację przyjazdu jako zdrowotną. Taki rozkład motywacji wyboru Łazów jako docelowej destynacji wypoczynku potwierdza wcześniejsze spostrzeżenie o charakterze tego miejsca, które jest preferowane przez turystów szukających nadmorskiej miejscowości wypoczynkowej, w cichej, ustronnej lokalizacji, pozbawionej hałasu i tłoku charakterystycznych dla typowych kurortów nadmorskich w trakcie sezonu urlopowo-wakacyjnego.



Ryc. 5. Motywacje turystów przyjeżdżających do Łazów w sezonie turystycznym 2011 r.  
Fig. 5. The motivations of tourist visits in Łazy during the holiday of 2011

Łazy są miejscem stosunkowo trudno dostępnym pod względem komunikacyjnym w porównaniu z innymi nadmorskimi miejscowościami wypoczynkowymi Pobrzeża Koszalińskiego. Brak połączeń kolejowych oraz znaczne oddalenie od głównych szlaków komunikacyjnych ogólnokrajowych, a nawet wojewódzkich, wskazują potencjalnie na dominację przyjazdów samochodem osobowym przy niewielkim udziale przyjazdów środkami transportu publicznego. W okresie sezonu wakacyjnego funkcjonuje prywatna komunikacja, która obsługuje połączenia Łazów z Koszalinem przez Mielno i Unieście (5 kursów dziennie). Ponad 61% ankietowanych przyjechało do Łazów samochodem osobowym (ryc. 6). Około 30% korzystało z połączeń kolejowych i komunikacji PKS bądź prywatnych busów<sup>2</sup>.

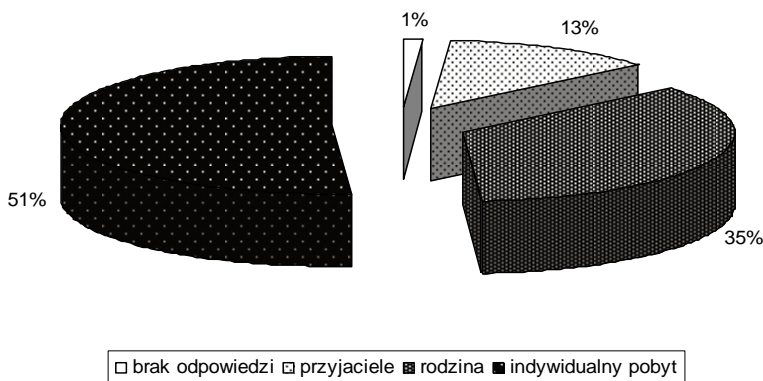
<sup>2</sup> Łazy nie mają połączenia kolejowego. Najbliższe stacje kolejowe znajdują się w Osiekach oraz w Koszalinie, skąd do Łazów wyjeżdżają autobusy PKS oraz prywatna komunikacja autobusowa w kierunku Darłowa.



Ryc. 6. Środki komunikacji wykorzystywane przez turystów przyjeżdżających do Łazów w okresie wakacji letnich 2011 r.

Fig. 6. The types of transport used by tourists coming to Łazy during the holiday season of 2011

Ponad połowa spośród respondentów przyjechała do Łazów samotnie, około 35% w gronie rodziny, a 13% w towarzystwie znajomych (ryc. 7).



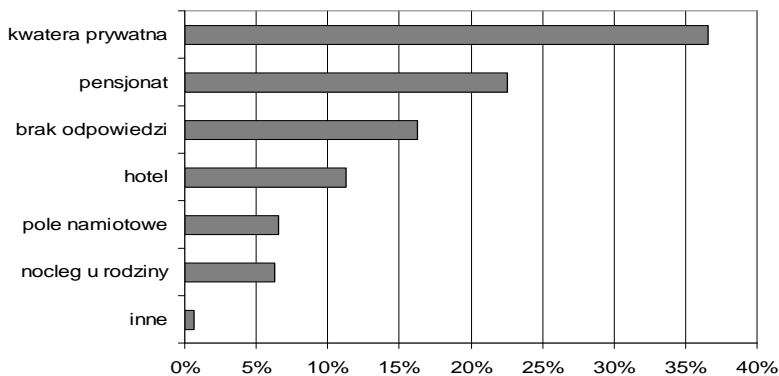
Ryc. 7. Współuczestnicy przyjazdów turystów do Łazów w okresie wakacji letnich 2011 r.

Fig. 7. Co-participants of tourist's visits in Łazy during the holiday of 2011

Analiza form zakwaterowania, z których korzystali turyści w trakcie pobytu w Łazach wskazuje na przewagę noclegów w kwaterach prywatnych (około 37% badanych, ryc. 8). Blisko 23% wskazało na noclegi w pensjonatach, a około 12% w hotelach. Blisko 17% ankietowanych przebywało w Łazach bez noclegu. Taki rozkład odpowiedzi wyraźnie kontrastuje z faktyczną strukturą bazy noclegowej w tej miejscowości. Można go tłumaczyć brakiem znajomości terminologii turystycznej bazy noclegowej wśród respondentów udzielających odpowiedzi na wyżej wymienione pytanie.

Peryferyjne położenie Łazów w połączeniu z trudną dostępnością oraz brak dodatkowych atrakcji turystycznych urozmaicających pobyt wypoczynkowy w sposób



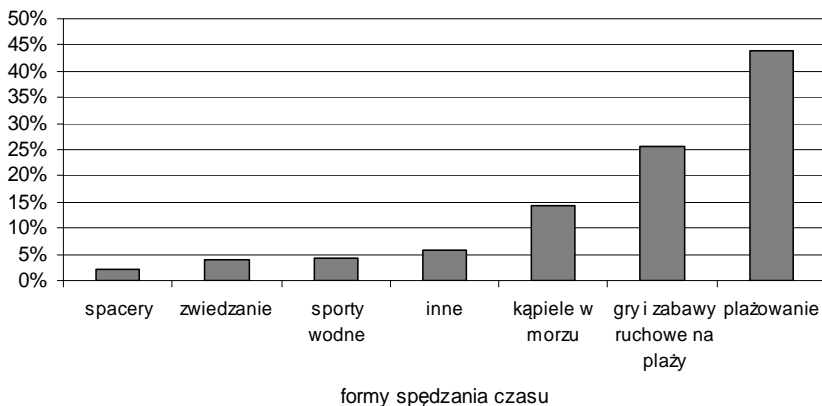


Ryc. 8. Formy zakwaterowania wykorzystywane w trakcie pobytu badanej populacji turystów w Łazach w 2011 r.

Fig. 8. Accommodation forms used by researched population of tourist during their stay in Łazy in 2011

istotny ograniczają możliwości spędzania czasu w miejscowości. Potwierdzają to wyniki badań ankietowych. Turyści w odpowiedzi na pytanie o formy spędzania czasu w trakcie pobytu mieli możliwość udzielenia odpowiedzi wielokrotnego wyboru i wskazania ich dowolnej liczby.

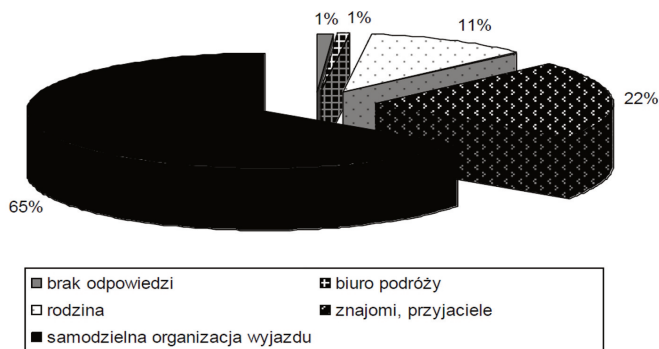
Z 320 turystów, którzy wzięli udział w badaniach ankietowych, około 45% zaznaczyło plażowanie jako główną formę spędzania czasu podczas pobytu w Łazach (ryc. 9). Ponadto około 25% osób wskazało gry i zabawy ruchowe na plaży, blisko 15% kąpiele morskie, a prawie 5% sporty wodne. Ponad 92% zaznaczonych sposobów spędzania czasu było związanych ze strefą brzegową. Taki rozkład odpowiedzi potwierdza wcześniejsze spostrzeżenia o wybitnie wypoczynkowym charakterze funkcji turystycznej Łazów oraz braku oferty dodatkowych atrakcji turystycznych urozmaicających pobyt.



Ryc. 9. Dominujące formy spędzania czasu przez respondentów w trakcie pobytów w Łazach w 2011 r.

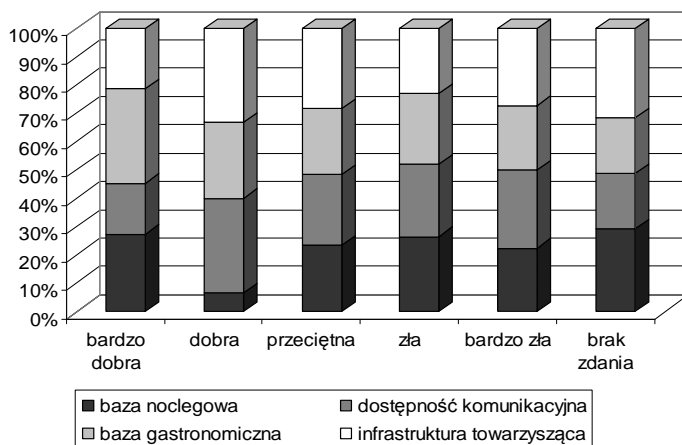
Fig. 9. The main forms of spending free time by respondents during their visits in Łazy

Ogółem 65% ankieterowanych zorganizowało samodzielnie swoje pobyty w Łazach (ryc. 10). Wyjazdy prawie 22% respondentów zaaranżowali bliscy znajomi, a 11% najbliższa rodzina. Udział innych, w tym zinstytucjonalizowanych form organizacji przyjazdów, w badanej populacji był marginalny.



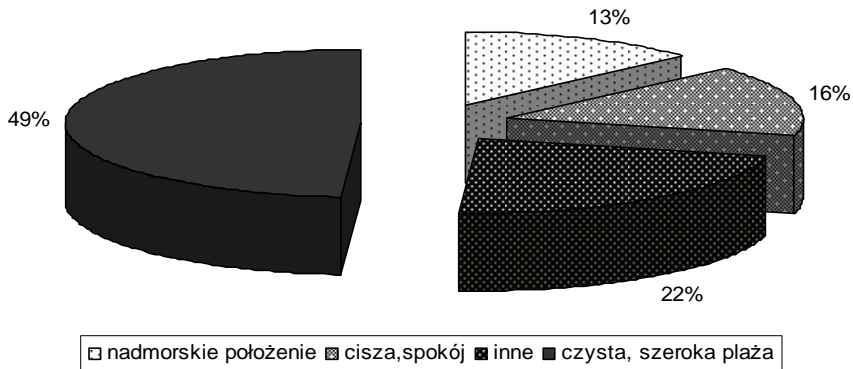
Ryc. 10. Sposoby organizacji przyjazdów do Łazów w badanej populacji turystów  
Fig. 10. The organization forms of arrivals to Łazy in researched group of tourists

Turystów wypoczywających w Łazach zapytano o ocenę poszczególnych elementów zagospodarowania turystycznego miejscowości, uwzględniając osobno noclegi, bazę żywieniową, dostępność komunikacyjną oraz infrastrukturę towarzyszącą (ryc. 11). Średnie ocen poszczególnych elementów zagospodarowania turystycznego różniły się w niewielkim zakresie. Najwięcej ocen bardzo złych uzyskały dostępność komunikacyjna oraz infrastruktura towarzysząca miejscowości, a najwięcej ocen bardzo dobrych – bazy żywieniowa oraz noclegowa.



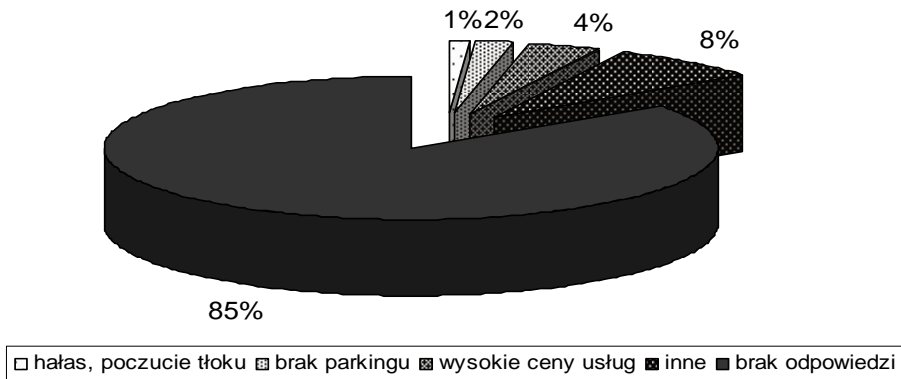
Ryc. 11. Ocena poszczególnych elementów zagospodarowania turystycznego Łazów  
Fig.11. The evaluation of the selected elements of the tourist development of Łazy

Dla uzyskania pełniejszego obrazu percepcji Łazów jako miejscowości wypoczynkowej zapytano turystów o jej główne zalety (ryc. 12). Najwięcej wskazań (około 50%) dotyczyło czystej szerokiej plaży. Około 30% wiązało się ogólnie z cechami wynikającymi z nadmorskiego położenia miejscowości oraz elementem, który został określony jako „cisza, spokój”.



Ryc. 12. Główne zalety Łazów jako miejscowości turystycznej w opinii turystów  
 Fig. 12. The main advantages of Łazy as a tourist destination in the tourists opinion

Analogicznie zapytano turystów o główne wady Łazów jako miejscowości turystycznej (ryc. 13). Znamienne okazało się, że aż 85% respondentów nie potrafiło określić żadnej wady. Z pozostałych 15% krytycznych wypowiedzi najczęściej osób wskazało na wysokie ceny usług oraz brak parkingów w miejscowości. Tak duży odsetek turystów, którzy nie wymienili żadnych wad, może wskazywać na wysoki stopień zadowolenia z pobytu w Łazach wśród wypoczywających.



Ryc. 13. Główne wady Łazów jako miejscowości wypoczynkowej w opinii przebywających w miejscowości turystów  
 Fig. 13. The main disadvantages of Łazy as a tourist resort in the tourists opinion

## Podsumowanie

Łazy należą do najmniejszych miejscowości turystyczno-wypoczynkowych Po-brzeża Koszalińskiego. Analiza wybranych cech ruchu turystycznego dokonana na podstawie wyników przeprowadzonych badań terenowych prowadzi do następujących wniosków.

Łazy są najczęściej odwiedzane przez osoby z województwa mazowieckiego oraz z województw ściany zachodniej. Zasięg oddziaływania turystycznego miejscowości wyraźnie koreluje z jej odległością od miejsc pochodzenia turystów.

Ze względu na ograniczoną dostępność komunikacyjną i znaczną izolację od głównych szlaków komunikacyjnych turyści przyjeżdżają do Łazów samochodem osobowym, rzadziej środkami transportu publicznego.

Walory wypoczynkowe tego miejsca zdominowane jego nadmorskim położeniem i specyfiką ustronnej, cichej miejscowości, przy braku dodatkowych atrakcji turystycznych powodują, że jest ono wybierane na krótkie pobyty o typowo wypoczynkowym charakterze, w gronie rodziny lub znajomych, motywowane względami wypoczynkowymi i zdrowotnymi.

Ruch turystyczny w Łazach jest wyraźnie uwarunkowany peryferyjnym położeniem miejscowości, ograniczoną dostępnością komunikacyjną oraz bliskością znacznie lepiej rozwiniętych pod względem zagospodarowania turystycznego sąsiednich miejscowości, Mielna, Unieścia oraz Dąbek.

## Literatura

- Aftanas J., 1974, *Turystyczne zagospodarowanie terenów nadmorskich z punktu widzenia gospodarki morskiej*, Gdańsk
- Andrzejewska G., Burak S., Moszczyńska E., Owsiak J., Pronobis J., Sewerniak J., 1980, *Geograficzne podstawy użytkowania turystycznego strefy nadmorskiej*, Warszawa
- Kondracki J., 2011, *Geografia fizyczna Polski*, Warszawa
- Lijewski T., Mikułowski B., Wyrzykowski J., 2008, *Geografia turystyki Polski*, Warszawa
- Matczak A., 2005, *Turystyka w przestrzeni miejskiej Ustki – polskiego kurortu nadbałtyckiego*; *Tourism in the urban space of the Polish seaside resort of Ustka*, *Turyzm*, 15, 1-2, s. 139-149
- Matczak A., 2009, *Ruch turystyczny w Rowach w latach 1999-2007*. W: *Wspomaganie rozwoju edukacji człowieka poprzez turystykę, sport i rekreację*, red. R. Muszkieta, M. Napierała, A. Skality, W. Żukow, Bydgoszcz, s. 25-47
- Matczak A., Rydz E., 2001, *Koncepcja monitoringu turystycznego w strefie brzegowej Bałtyku na przykładzie rejonu Ustka-Rowy*, *Zeszyty Naukowe WPSTiH w Bydgoszczy*, 1, s. 183-193
- Parzych K., 2009, *Postrzeganie kurortu nadmorskiego przez turystów na przykładzie Łeby*, *Problemy Ekologii Krajobrazu*, XXV, s. 139-145
- Parzych K., 2010, *Determinants of tourist activity and tourist destination perception on the example of selected coastal resorts. The comparison of Ustka and Łeba resorts*, *Baltic Coastal Zone*, 14, s. 87-99
- Parzych K., 2011, *Wybrane cechy ruchu turystycznego w Kołobrzegu w świetle wyników pomiaru ruchu turystycznego*, *Słupskie Prace Geograficzne*, 8, s. 75-84

Szwichtenberg A., 2006, *Gospodarka turystyczna polskiego wybrzeża*, Koszalin  
Szwichtenberg A., 2010, *Turystyka jako główne narzędzie zrównoważonego rozwoju w polskiej strefie nadmorskiej*. W: *Wybrane problemy rozwoju lokalnego w Polsce Północnej*, red. M. Tarkowski, J. Mazurek, s. 117-128  
[www.orchidea.afr.pl](http://www.orchidea.afr.pl) z dnia 07.04.2015  
[www.stat.gov.pl/bdl/app/dane\\_podgrup.display?p\\_id=591467&p\\_token=0.4205922426190227](http://www.stat.gov.pl/bdl/app/dane_podgrup.display?p_id=591467&p_token=0.4205922426190227) z dnia 30.05.2015

## Summary

In this article was made an analysis of the chosen values of the tourism in the Łazy village. The tourism movement measurements and questionnaire results from the holiday season 2012 was used for analysis.

Łazy is the location less developed in comparison to other coastal destinations of Pobrzeże Koszalińskie. The spatial isolation and smaller transport accessibility in comparison to other coastal destinations make the tourist character of this village. Łazy is the small, quiet coastal village for tourists looking for the rest in the location without the typical qualities of the coastal resort.

It is confirmed by the results of the investigations presented in this article. The tourist traffic in Łazy is dominated by shortterm stays of tourists who come to Łazy lonely or with their families for rest and health.

